

Fethiye

Tatil Rehberi



2025

Reklam Alanı

TATIL Fethiye demi ?

fethiyetatilkonaklama.com

Burada
olmak istermisiniz

VEYA

Dergimizin diğer
Sayfalarında

Bilgi için **Whatsaap** tan iletişime geçiniz
0552 632 35 34

ön kapak içi



HİZMETLERİMİZ

Masaj ve Hamam için geniş bir hizmet sunuyoruz



Masaj Terapisi

Çeşitli sağlık sorunları ve stresten kaynaklı gerginlik için uygulanan, birçok tekniğin birleşimi ile oluşturduğumuz mix masaj paketlerimiz ile rahatlamanın keyfini çıkaracaksınız.



Hamam

Geleneksel ünlü Türk hamamımızda hem yorgunluğunuzu atacak hemde isterseniz dostlarınızı birlikte keyif dolu anlar yaşayacaksınız.



Sauna

Sauna, romatizmadan uyku bozukluğuna gerginlikten depresif sıkıntılara kadar, birçok konuda sağlığımız ile ilgili problemlere karşı iyileştirici ve tedaviye yardımcı olacak şekilde etki göstermektedir.



Buhar Odası

Buhar banyosu, vücut toksinlerinden arınmanın en basit yolu olarak düşünülmüştür. Bu yolla cildin gözenekleri açılır, milyonlarca ter bezesi salgılamaya başlar, vücut ürettiği metabolik maddeleri ve diğer atıkları dışarı atar..



Tuz Odası

Kaya tuzunun, yeraltındaki tuz mağaraları ile aynı özel mikro iklim koşullarını oluşturduğu Tuz Odamızda, sağlıklı insanlarda stres atıcı özellikleri taşıması yanında, cildin yenilenmesi, antioksidan ve anti-aging gibi etkileri bulunmaktadır.



Kese & Köpük

Vücudumuzun salgılamış olduğu ter yüksek miktarda toksik atık içerir. Kötü vücut kokusu ve yapışkan ter, bedendeki yoğun toksinlerin işaretidir. Kese & köpük masajı ile zararlı toksinlerin vücuttan atımı sağlanır. Cilt üzerindeki ölü derinin alınması sonucu gözenekler açılır, cilt canlılık ve parlaklık kazanır.

reklam alanı

reklam alanı



Fiyat: ₺ 2,127

(\$ 58 / € 55 / ₺ 2,127 / £ 46)

İyiye Türk Hamamı'nda geleneksel masaj, kese ve köpük masajı ile rahatlayın. Sauna seansı ve aromatik yağ masajıyla yenilenin ve taze bir başlangıç yapın.

6

7

8

9

10

11

12 Kelebekler Vadisi



Kelebekler Vadisi'nin özgün coğrafi yapısı, biten ve direyi bilim çevrelerinin, özellikle botanikçilerin ve entomologların inceleme ve laboratuvar çalışmalarına konu

Kelebekler Vadisi, Muğla ili, Fethiye ilçesi Ölüdeniz belde sınırları içerisinde bulunan doğal bir hazinedir. Sahip olduğu endemik türler nedeniyle dünya mirası olarak korunması önerilmiş 100 dağdan biri olan Babadağ'ın eteklerinde bulunan Kelebekler Vadisi, 8 Şubat 1995'de 1. derecede doğal Sit ilan edilmiş ve her türlü yapılaşmaya kapatılmıştır. 350 metreye ulaşan sarp kayalık duvarlarla çevrili olan Vadi ismini, barındırdığı 80'den fazla kelebek türünden ve özellikle kaplan kelebeğinden almıştır. Kaynağı Faralya köyünde bulunan ve 50 metre yükseklikten dökülen şelale, Vadi'nin ortasından geçen bir dere ile Akdeniz'e ulaşır.

„Kelebekler Vadisi'ne ulaşım Ölüdeniz'den kalkan teknelerle sağlanır. Faralya (Uzunyurt) köyünden bir patika Vadi'ye ulaşır; fakat ipli tırmanış rotaları ve değişken yüzeyi nedeniyle, bir rehber eşliğinde yapılmalıdır.

Kelebekler Vadisi'nde doğal yaşamı korumak ve bunun için gereken önlemleri alarak projeleri hayata geçirmek amacıyla bir tesis meydana getirilmiştir. Ziyaretçilere çadır ve ağaç evlerde konaklama imkânları sunan işletme günlük 500 konuk kapasitesine sahiptir ve Kelebekler Vadisi'nin 100 dönümlük arazisi üzerinde ekolojik tarım yapmanın yanı sıra; arıtma, deniz temizliği ve temiz enerji hususlarında projeler gerçekleştirilmektedir.




14

15

16

17






Şövalye Adası



Tarihte Meğri adası, Fethiye adası isimleriyle de anılan Şövalye adası ; Fethiye körfezini kapatan ince uzun , lades kemiği şeklinde bir adadır ve limanı korunaklı bir yer haline getirmiştir. Bölgeyi çevreleyen adalar zincirinde üzerinde yerleşim yeri bulunan tek adadır. Şövalye adası nın batısında Kızılada, doğusunda Çalış Plajı , güneyinde Fethiye ,kuzeyinde açık deniz vardır. Limanın tam göbeğinde olan yerleşiminden dolayı gün boyu tüm güneş ışığını takip eder.

Türkiye de neredeyse hiç bilinmeyen ve turistik çekim yeri olarak kabul görmeyen Şövalye adası - Avrupalı ve Türkiyeli kaçkinlar arasındaysa vaz geçilmeyen , defalarca gelinen bir güzelliiktir. Turizm yayınlarında ören yerleri içerisinde yalnızca adı geçen Şövalye Adası İngiliz ulusal basınında ve tanıtım kitaplarında kendine hep ayrıbir yer bulmuştur.

Şövalye adasının tanımı Fethiye Körfezi nin ağzında, körfezi koruyormuş gibi yerleşmiş ada dır.Antik çağdan sonra yakın tarihe kadar Fethiye nin önemi iskelesi'nin tüm Meğri ovasının dünya ile tek bağlantısı olmasıdır. Fethiyeli askere iskeleden bindiği gemi ile gitmiştir. Yükünü gemilerle getirtmiştir. Ürettiklerini de gemi ile göndermiştir. Şövalye adası, çevresi sarp dağlarla çevrili - uzak diyar anlamına gelen Meğri nin dünyaya açılan tek penceresinin koruyucusudur.




22

23

24 Saklıkent

Saklıkent Kanyonu, Antalya-Muğla sınırını çizen Eşen Çayının kolu olan Karaçay'ın oluşturduğu kanyondur. Suyun kolayca aşırılabileceği Kalkerli arazide fay çatlaklarında yardımıyla sarp ve derin bir kanyon oluşmuştur. Uzunluğu 18 km , yüksekliği 200 m'dir. En dar yeri 2 metreye kadar düşer. Eşen Çayının bir kolu olan Karaçayın debisi Kanyon çıkışında 14-17 m³/sn'dir.[1]



Kanyonun tabanı şiddetli akan suyla dolu olduğundan, su içinden geçmek imkansızdır. Giriş kanyonun dik yamaçlarına demir çubuklarla tutturulan 200 metrelik tahta bir köprüyle yapılabilmektedir. Köprüden sonrasında oldukça soğuk olan güçlü Karstik kaynaklar bulunur. Yaz mevsiminde Fethiyelilerin piknik yeri olarak kullandığı alana yılda 180-210 bin turist gelir.



Kanyonun çevresinde 06.06.1996 tarihli Resmi Gazeteyeyle Saklıkent Milli Parkı ilan edilerek korumaya alınmıştır. 12.390 hektarlık milli park alanında Kaş ve Fethiye'nin üçer köyü yer alır. Alanda görülen bitki topluluklarını yüksekliğe göre Maki, Kızılcım, Karaçam ve Sedir toplulukları oluşturur..
















Akıntı çok şiddetlidir ve soğuk su akar. Antalya'nın batısında Patara'dan Kınık istikametine devam ederken Saklıkent sapağından 16km. Ksantos antik şehrine çok yakındır.

Kanyonun keşfi ise çok yakın bir tarihe dayanmaktadır. Rivayetlere göre bir çobanın keçisini buraya kaçırması sonucunda keçisinin peşinden gitmesiyle keşfettiği kanyon, çevre yerleşkelerde merak konusu olur. Çobanın burayı bildirmesinin ardından Çevre ve Orman Bakanlığı'nın Saklıkent'i Milli Park ilan etmesinden sonra, özel firmalarında da desteği ile Saklıkent bugünkü halini alır



26

27



Kabak Kayu

Kentin eski adı Meğri'dir. Bu adın, Rumların "uzak diyar" anlamına gelen Makri adlandırmasından türediği düşünülmektedir.[özgün araştırma]



Fethiye, Muğla ilinin 12 ilçesinden birisi ve ilçenin yönetim merkezi olan şehir.

Kentin eski adı Meğri'dir. Bu adın, Rumların "uzak diyar" anlamına gelen Makri adlandırmasından türediği düşünülmektedir.[özgün araştırma?]

Özellikle turizm açısından gelişmiştir. 2014 yılındaki nüfusu 140,509'dur. Muğla'nın en büyük ilçesi ve Muğla merkezde dahil olmak üzere en büyük yüzölçümüne ve yerleşim alanına sahip ilçedir. Nüfus yoğunluğu açısından da Muğla merkez ve diğer ilçelerden büyüktür.[3]



Özellikle turizm açısından gelişmiştir. 2014 yılındaki nüfusu 140,509'dur. Muğla'nın en büyük ilçesi ve Muğla merkezde dahil olmak üzere en büyük yüzölçümüne ve yerleşim alanına sahip ilçedir. Nüfus yoğunluğu açısından da Muğla merkez ve diğer ilçelerden büyüktür.[3]












HİSARÖNÜ

Hisarönü bir turizm tesisi köy Fethiye ilçesi Muğla İli ve Türkiye . Bu batı uçta yer alan Akdeniz , Türkiye kıyıları ve güney aşırı Ege kıyılarındadır. Tatil komşusu ile büyük tesisi 1990 yılında bir çok temel köyden büyüdü Ovacık o zamandan beri. 1992 yılında hiç Hisarönü yoluyla yol Kayaköy ilk kez kaplanmıştır.



Hisarönü aslında yakın için konaklama sağlamak amaçlanmıştır Ölüdeniz'e (yeni yapı çalışmaları oldukça sınırlıdır), ancak Hisarönü artık kendi başına bir tatil olmak ve özellikle İngiliz tatileciler ile popüler. [kaynak belirtilmeli]



40

41



Oniki ada ismini, Osmanlı Devleti'nin gayrimüslim bölgelerde uyguladığı yönetim şekline almıştır. 12'li denemeye göre her on hane birer temsilci çıkarır, bu temsilciler de aralarından bölgeyi yönetecek "12 kişilik bir ihtiyar heyeti" seçerdi. Türkçe "Oniki Ada" ismi ilk önce Yunanca'ya daha sonra birebir çevirilerek diğer batı dillerine girmiştir. Oniki Ada" denilen adalar grubunda, isminin çağrıştırdığı gibi 12 adet ada yoktur. Sadece büyük olanları sayarsanız 14 ada, büyüklü küçüklü hepsini sayarsanız 20'den fazla ada ve adacık vardır. Buradaki 12 sayısını adaların sayısı değil, "12 üyeli meclisle yönetilen adalar" anlamındadır. Osmanlılarda ise; önceleri "Ege Adaları" denilmiş, sonra ise Cezayir-i Bahr-i Sefid (Akdeniz Adaları)" ve "Cezair-i isna aşer" denilmiştir. Daha sonra yönetim vilayeti olan Akdeniz Adaları, Sisam ve Sakız adası gibi Oniki Ada'nın dışında kalan adaları da içine almaktaydı.

12 Adalar

Osmanlılarda ise; önceleri "Ege Adaları" denilmiş, sonra ise Cezayir-i Bahr-i Sefid (Akdeniz Adaları)" ve "Cezair-i isna aşer" denilmiştir. Daha sonra yönetim vilayeti olan Akdeniz Adaları, Sisam ve Sakız adası gibi Oniki Ada'nın dışında kalan adaları da içine almaktaydı. Oniki Ada kelimesi, sadece on iki adayı hatırlatmasına rağmen; bu ad, güney Ege'de ada görünümündeki çok sayıda adalar grubunu işaret etmekte ve güney Ege kıyılarındaki irili ufaklı 20'den fazla adayı ifade etmektedir. Bunlara "Güney Sporad adaları", "Güney Sporadlar" denilmektedir. Ayrıca her adanın ismi vardır. Türkler bu adaların bazılarını Türkçenin hançeresine uydurmuş, bazılarını ise Türkçe isimler vermişlerdir. Rodos ismi olduğu gibi kalmış; Kasos, Kaşot olmuş; Karpethos, Kerpe; Aliminya, Limoniye; Simi, Sömbeki; Tilos, İlyaki; Nisiros, İnciri; Mandraki, Yalı; Kos, İstanköy; Astropalya, Koçbaba; Kalimnos, Kılımlı; Kharki, Herke olmuş; Patmos, Meis, Chalke, Lipos, Leros ise olduğu gibi söylenmiştir.

Avrupa kaynaklarında ise, söz konusu adalar grubu için "Güney Sporadlar Adaları" veya "Güney Sporadlar" ifadeleri kullanılmıştır. «Oniki Ada» tabiri, Yunanlılar tarafından, Balkan Savaşı öncesinde, adaların İtalyanlar tarafından işgalinden sonra kullanılmıştır.



44

45

46

47

Kelebekler Vadisii









Kelebekler Vadisi'nin özgün coğrafi yapısı, biten ve direyi bilim çevrelerinin, özellikle botanikçilerin ve entomologların inceleme ve laboratuvar çalışmalarına konu

Kelebekler Vadisi, Muğla ili, Fethiye ilçesi Ölüdeniz belde sınırları içerisinde bulunan doğal bir hazinedir. Sahip olduğu endemik türler nedeniyle dünya mirası olarak korunması önerilmiş 100 dağdan biri olan Babadağ'ın eteklerinde bulunan Kelebekler Vadisi, 8 Şubat 1995'de 1. derecede doğal Sit ilan edilmiş ve her türlü yapılaşmaya kapatılmıştır. 350 metreye ulaşan sarp kayalık duvarlarla çevrili olan Vadi ismini, barındırdığı 80'den fazla kelebek türünden ve özellikle kaplan kelebeğinden almıştır. Kaynağı Faralya köyünde bulunan ve 50 metre yükseklikten dökülen şelale, Vadi'nin ortasından geçen bir dere ile Akdeniz'e ulaşır.

„Kelebekler Vadisi'ne ulaşım Ölüdeniz'den kalkan teknelerle sağlanır. Faralya (Uzunyurt) köyünden bir patika Vadi'ye ulaşır; fakat ipli tırmanış rotaları ve değişken yüzeyi nedeniyle, bir rehber eşliğinde yapılmalıdır.

Kelebekler Vadisi'nde doğal yaşamı korumak ve bunun için gereken önlemleri alarak projeleri hayata geçirmek amacıyla bir tesis meydana getirilmiştir. Ziyaretçilere çadır ve ağaç evlerde konaklama imkânları sunan işletme günlük 500 konuk kapasitesine sahiptir ve Kelebekler Vadisi'nin 100 dönümlük arazisi üzerinde ekolojik tarım yapmanın yanı sıra; arıtma, deniz temizliği ve temiz enerji hususlarında projeler gerçekleştirilmektedir.



50

51








Şövalye Adası



Tarihte Meğri adası, Fethiye adası isimleriyle de anılan Şövalye adası ; Fethiye körfezini kapatan ince uzun , lades kemiği şeklinde bir adadır ve limanı korunaklı bir yer haline getirmiştir. Bölgeyi çevreleyen adalar zincirinde üzerinde yerleşim yeri bulunan tek adadır. Şövalye adası nın batısında Kızılada, doğusunda Çalış Plajı ,güneyinde Fethiye ,kuzeyinde açık deniz vardır. Limanın tam göbeğinde olan yerleşiminden dolayı gün boyu tüm güneş ışığını takip eder.

Türkiye de neredeyse hiç bilinmeyen ve turistik çekim yeri olarak kabul görmeyen Şövalye adası - Avrupalı ve Türkiyeli kaçkınlık arasında da vaz geçilmeyen , defalarca gelinen bir güzelliştir. Turizm yayınlarında ören yerleri içerisinde yalnızca adı geçen Şövalye Adası İngiliz ulusal basınında ve tanıtım kitaplarında kendine hep ayrı bir yer bulmuştur.

Şövalye adasının tanımı Fethiye Körfezi nin ağzında, körfezi koruyormuş gibi yerleşmiş ada dır.Antik çağdan sonra yakın tarihe kadar Fethiye nin önemi İskelesi'nin tüm Meğri ovasının dünya ile tek bağlantısı olmasıdır. Fethiyeli askere iskeleden bindiği gemi ile gitmiştir. Yükünü gemilerle getirtmiştir. Ürettiklerini de gemi ile göndermiştir. Şövalye adası, çevresi sarp dağlarla çevrili - uzak diyar anlamına gelen Meğri nin dünyaya açılan tek penceresinin koruyucusudur.



56


57

58

59

60 Saklıkent

Saklıkent Kanyonu, Antalya-Muğla sınırını çizen Eşen Çayının kolu olan Karaçay'ın oluşturduğu kanyondur. Suyun kolayca aşırılabileceği Kalkerli arazide fay çatlaklarında yardımıyla sarp ve derin bir kanyon oluşmuştur. Uzunluğu 18 km , yüksekliği 200 m'dir. En dar yeri 2 metreye kadar düşer. Eşen Çayının bir kolu olan Karaçayın debisi Kanyon çıkışında 14-17 m³/sn'dir.[1]



Kanyonun tabanı şiddetli akan suyla dolu olduğundan, su içinden geçmek imkansızdır. Giriş kanyonun dik yamaçlarına demir çubuklarla tutturulan 200 metrelik tahta bir köprüyle yapılabilmektedir. Köprüden sonrasında oldukça soğuk olan güçlü Karstik kaynaklar bulunur. Yaz mevsiminde Fethiyelilerin piknik yeri olarak kullandığı alana yılda 180-210 bin turist gelir.



Kanyonun çevresinde 06.06.1996 tarihli Resmi Gazeteyle Saklıkent Milli Parkı ilan edilerek korumaya alınmıştır. 12.390 hektarlık milli park alanında Kaş ve Fethiye'nin üçer köyü yer alır. Alanda görülen bitki topluluklarını yüksekliğe göre Maki, Kızılcım, Karaçam ve Sedir toplulukları oluşturur..

Akıntı çok şiddetlidir ve soğuk su akar. Antalya'nın batısında Patara'dan Kınık istikametine devam ederken Saklıkent sapağından 16km. Ksantos antik şehrine çok yakındır.

Kanyonun keşfi ise çok yakın bir tarihe dayanmaktadır. Rivayetlere göre bir çobanın keçisini buraya kaçırması sonucunda keçisinin peşinden gitmesiyle keşfettiği kanyon, çevre yerleşkelerde merak konusu olur. Çobanın burayı bildirmesinin ardından Çevre ve Orman Bakanlığı'nın Saklıkent'i Milli Park ilan etmesinden sonra, özel firmalarında da desteği ile Saklıkent bugünkü halini alır



62

63

64

65

Kabak Kayı

Kentin eski adı Meğri'dir. Bu adın, Rumların "uzak diyar" anlamına gelen Makri adlandırmasından türediği düşünülmektedir.[özgün araştırma]



Fethiye, Muğla ilinin 12 ilçesinden birisi ve ilçenin yönetim merkezi olan şehir.

Kentin eski adı Meğri'dir. Bu adın, Rumların "uzak diyar" anlamına gelen Makri adlandırmasından türediği düşünülmektedir.[özgün araştırma?]

Özellikle turizm açısından gelişmiştir. 2014 yılındaki nüfusu 140,509'dur. Muğla'nın en büyük ilçesi ve Muğla merkezde dahil olmak üzere en büyük yüzölçümüne ve yerleşim alanına sahip ilçedir. Nüfus yoğunluğu açısından da Muğla merkez ve diğer ilçelerden büyüktür.[3]



Özellikle turizm açısından gelişmiştir. 2014 yılındaki nüfusu 140,509'dur. Muğla'nın en büyük ilçesi ve Muğla merkezde dahil olmak üzere en büyük yüzölçümüne ve yerleşim alanına sahip ilçedir. Nüfus yoğunluğu açısından da Muğla merkez ve diğer ilçelerden büyüktür.[3]



68

69

70

71

HİSARÖNÜ

Hisarönü bir turizm tesisi köy Fethiye ilçesi Muğla İli ve Türkiye . Bu batı uçta yer alan Akdeniz , Türkiye kıyıları ve güney aşırı Ege kıyılarıdır. Tatil komşusu ile büyük tesisi 1990 yılında bir çok temel köyden büyüdü Ovacık o zamandan beri. 1992 yılında hiç Hisarönü yoluyla yol Kayaköy ilk kez kaplanmıştır.



Hisarönü aslında yakın için konaklama sağlamak amaçlanmıştır Ölüdeniz'e (yeni yapı çalışmaları oldukça sınırlıdır), ancak Hisarönü artık kendi başına bir tatil olmak ve özellikle İngiliz tatilciler ile popüler. [kaynak belirtilmeli]



74

75

76

77

78

arka kapak içi

ARKA KAPAK

Reklam Alanı